



Comune di Vittorio Veneto

CATASTO DELLE AREE PERCORSE DAL FUOCO

ai sensi della Legge 353/2000 "Legge-quadro in materia di incendi boschivi"

Adottato con Delibera di Giunta Comunale n. 28 del 26/02/2016
Integrazione Adottata con Delibera di Giunta Comunale n. 102 del 31/05/2016

Approvato con Delibera di Giunta Comunale n. 136 del 19/07/2016

Aggiornamento Adottato con Delibera di Giunta Comunale n. 102 del 06-06-2017



IL SEGRETARIO GENERALE
Dott. Vittorino Spessotto



Servizio Gestione del Territorio
Pianificazione Territoriale



ORIGINALE APPROVATO
CON DELIBERAZIONE GIUNTA/CONSIGLIO
N. 143 DEL 18-07-2017



Vice
IL SEGRETARIO GENERALE

dott.ssa Paola COSTALONGA

Giugno 2017



Scheda Incendio n° 2011 / 1

Localizzazione: Croda Rossa

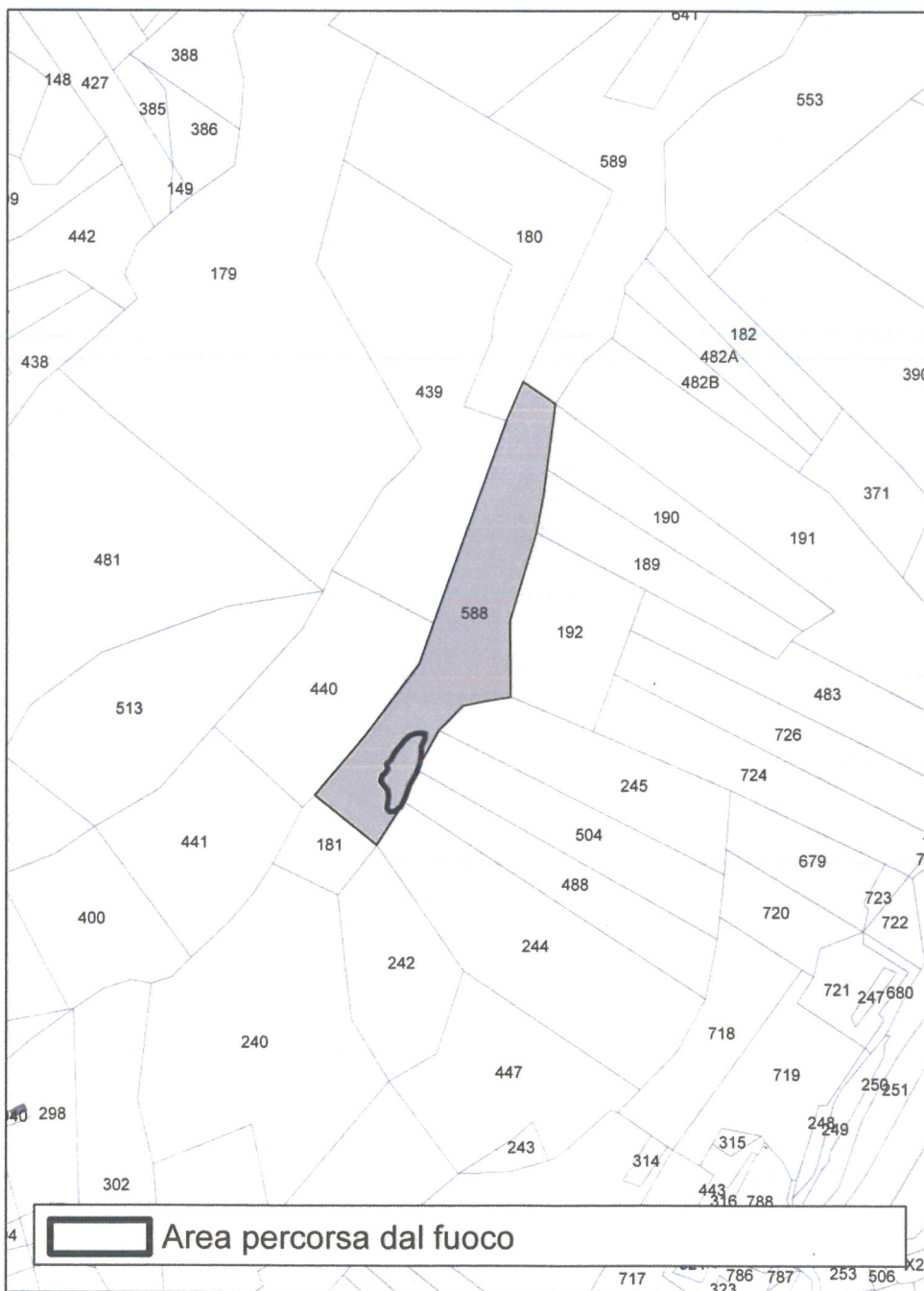
Data Incendio: 10/04/2011

Termine del Vincolo

5 Anni	10 Anni	15 Anni
10/04/2016	10/04/2021	10/04/2026

Particelle catastali interessate:

Foglio 32 Mappale 588





Scheda Incendio n° 2012 / 1

Localizzazione: Ceneda

Data Incendio: 24/08/2012

Termine del Vincolo

5 Anni	10 Anni	15 Anni
24/08/2017	24/08/2022	24/08/2027

Particelle catastali interessate:

Foglio 58 Mappale 251





Scheda Incendio n° 2013 / 1

Localizzazione: Fadalto


Data Incendio: 11/08/2013

Termine del Vincolo

5 Anni	10 Anni	15 Anni
11/08/2018	11/08/2023	11/08/2028

Particelle catastali interessate:

Foglio 10 Mappale 66





Scheda Incendio n° 2016 / 1

Localizzazione: Previdal Alto

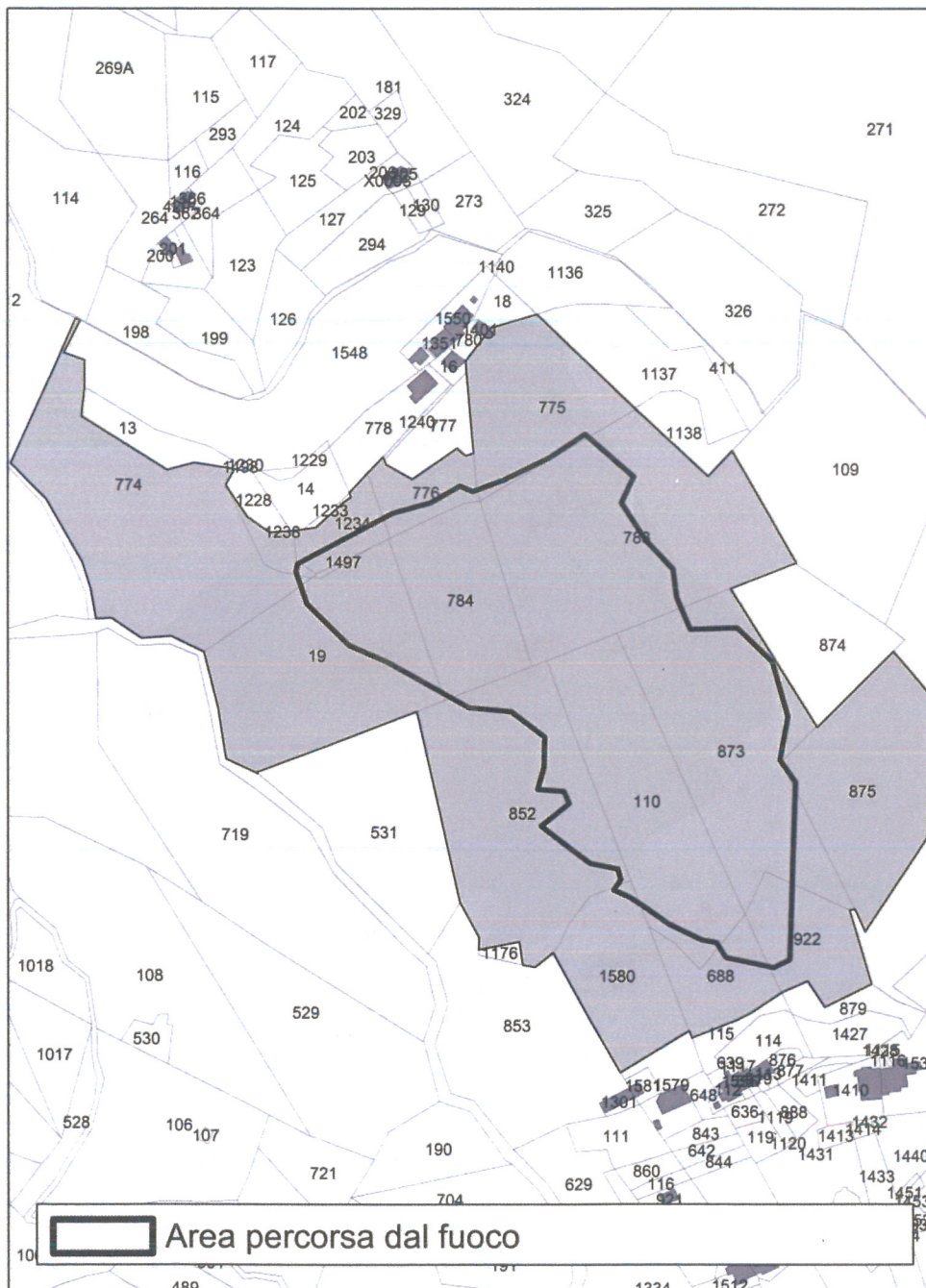
Data Incendio: 06/02/2016

Termine del Vincolo

5 Anni	10 Anni	15 Anni
06/02/2021	06/02/2026	06/02/2031

Particelle catastali interessate:

Foglio 35 Mappali 19, 110, 688, 774, 775, 776, 783, 784, 852, 873, 875, 922, 1234, 1238, 1497, 1580





Scheda Incendio n° 2017 / 1

Localizzazione: San Lorenzo
Monte Altare

Data Incendio: 25/03/2017

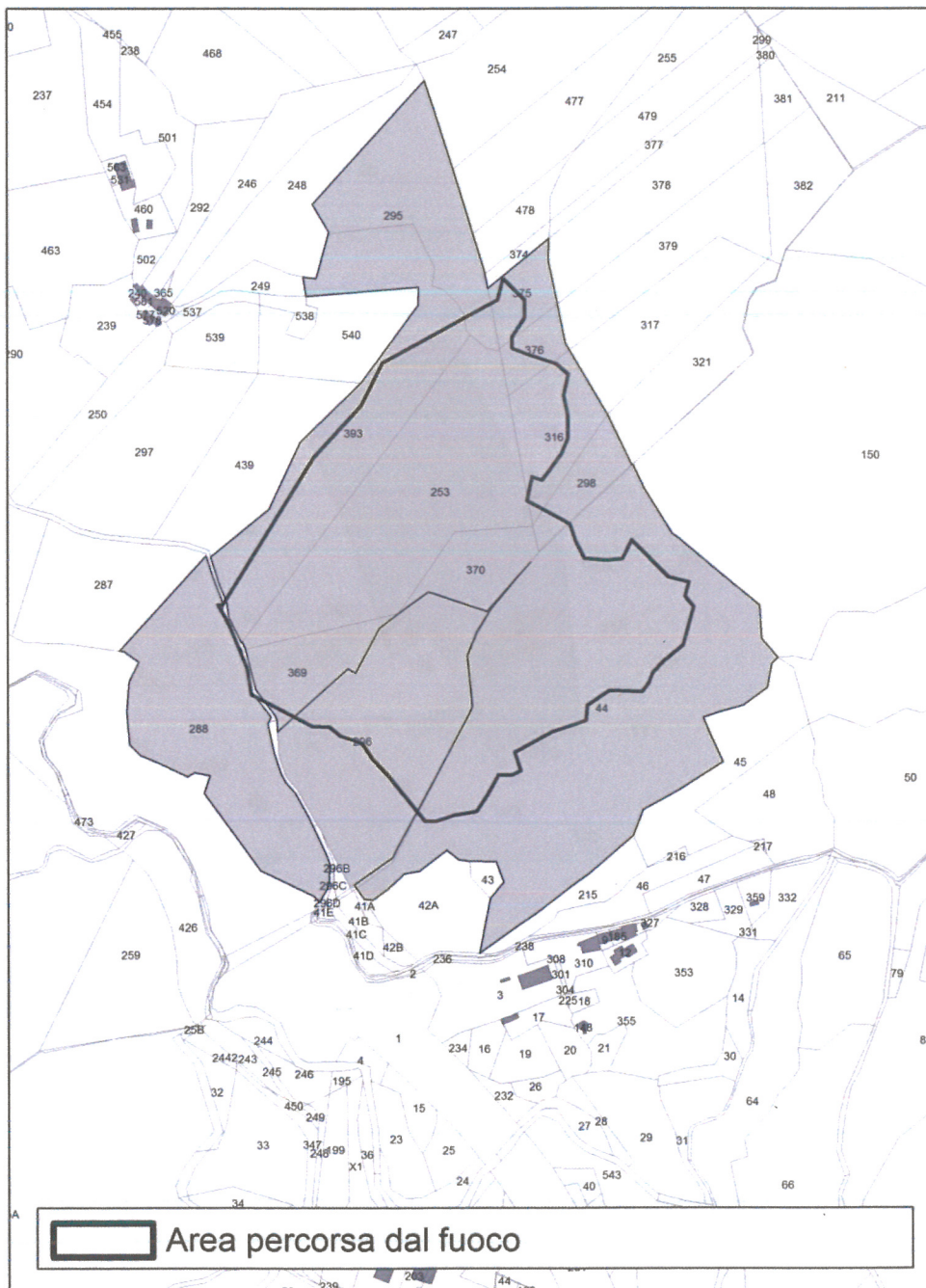
Termine del Vincolo

5 Anni	10 Anni	15 Anni
25/03/2022	25/03/2027	25/03/2032

Particelle catastali interessate:

Foglio 54 Mappali 253, 288, 295, 296, 298, 316, 369, 370, 375, 375, 393

Foglio 58 Mappale 44





Comune di Vittorio Veneto
Catasto delle aree percorse dal fuoco

Scheda Incendio n° 2017 / 2

Localizzazione: San Maman

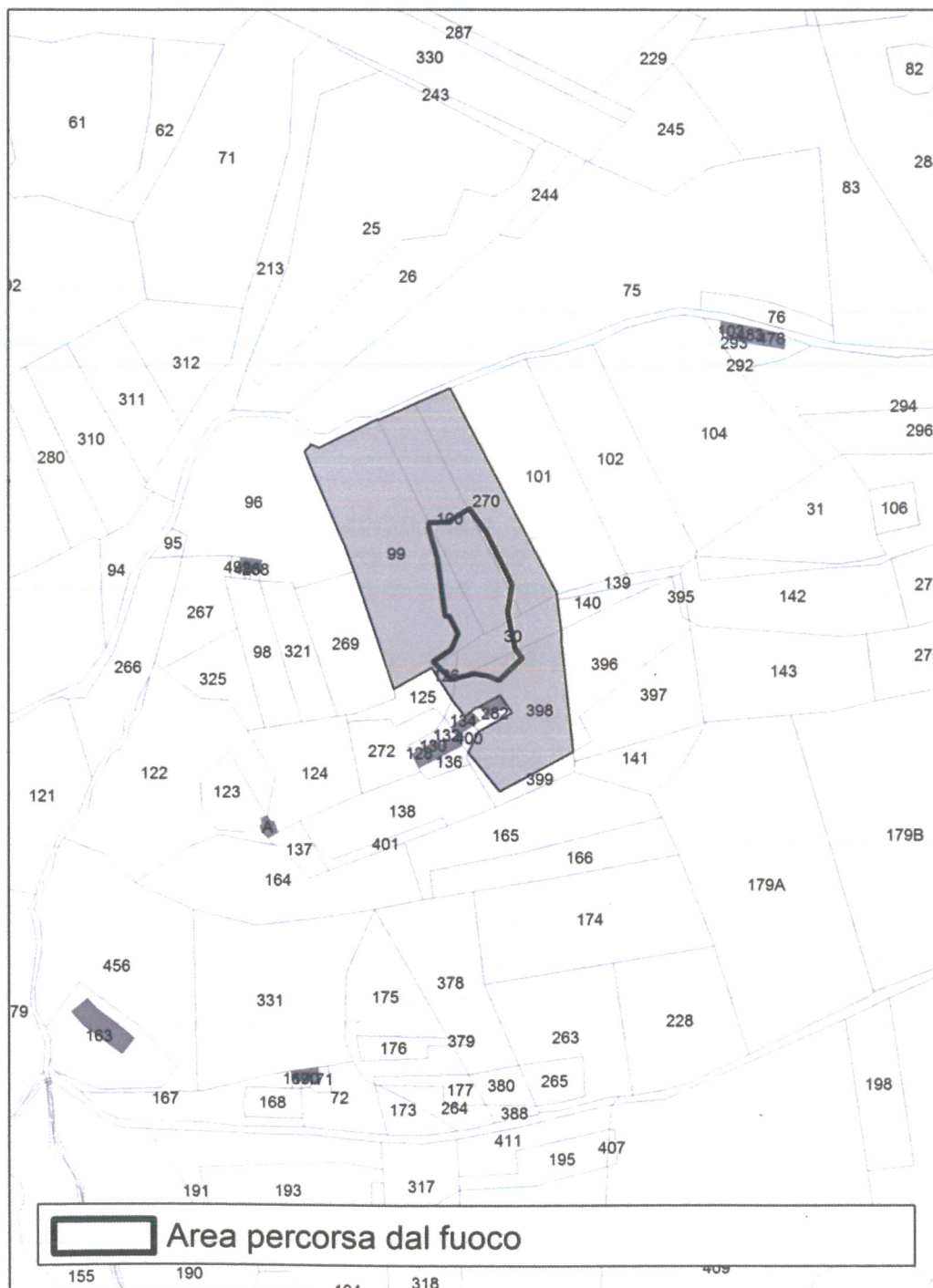
Data Incendio: 28/03/2017

Termine del Vincolo

5 Anni	10 Anni	15 Anni
28/03/2022	28/03/2027	28/03/2032

Particelle catastali interessate:

Foglio 47 Mappali 30, 99, 100, 126, 270, 398





Ai sensi della Legge 353/2000 "Legge quadro in materia di incendi boschivi" è istituito, dal Comune di Vittorio Veneto il CATASTO DELLE AREE PERCORSE DAL FUOCO che interessano il territorio comunale.

Ai sensi della predetta normativa i mappali che sono compresi all'interno del presente catasto, che viene aggiornato annualmente, sono assoggettati ai seguenti vincoli:

1. VINCOLO DI 5 ANNI

A partire dalla data dell'incendio comunicata dal Servizio Forestale dello Stato o dalla Regione Veneto e per 5 anni sono vietate, sui predetti soprassuoli, le attività di rimboschimento e di ingegneria ambientale sostenute con risorse finanziarie pubbliche, salvo specifica autorizzazione concessa dal Ministro dell'ambiente, per le aree naturali protette statali, o dalla regione competente, negli altri casi, per documentate situazioni di dissesto idrogeologico e nelle situazioni in cui sia urgente un intervento per la tutela di particolari valori ambientali e paesaggistici

2. VINCOLO DI 10 ANNI

A partire dalla data dell'incendio comunicata dal Servizio Forestale dello Stato o dalla Regione Veneto e per 10 anni, limitatamente ai soprassuoli delle zone boscate percorsi dal fuoco, sono vietati il pascolo e la caccia.

3. VINCOLO DI 15 ANNI

A partire dalla data dell'incendio comunicata dal Servizio Forestale dello Stato o dalla Regione Veneto e per 15 anni le zone boscate ed i pascoli i cui soprassuoli siano stati percorsi dal fuoco non possono avere una destinazione diversa da quella preesistente all'incendio

E' comunque consentita la costruzione di opere pubbliche necessarie alla salvaguardia della pubblica incolumità e dell'ambiente

In tutti gli atti di compravendita di aree e immobili situati nelle predette zone, stipulati entro quindici anni dagli eventi previsti dal presente comma, deve essere espressamente richiamato il presente vincolo, pena la nullità dell'atto.

La revisione del presente elenco viene effettuata annualmente secondo le modalità dell'art. 10 comma 2 della Legge 353/2000 e ss.mm.ii..

La cancellazione delle prescrizioni relative ai divieti di cui sopra avviene solo dopo lo scadere dei periodi rispettivamente indicati, per ciascun divieto.

Nel caso di trasgressioni ai predetti divieti sono applicate le sanzioni di cui all'art. 10, commi 3, 4, 5, 6, 7, 8 della Legge 353/2000 e ss.mm.ii.