

REGIONE DEL VENETO


SEGRETERIA REGIONALE PER IL TERRITORIO  
UFFICIO CARTOGRAFICO

CARTA TECNICA REGIONALE

Elemento n° 084071  
S. PIETRO DI FELETTO

tav. 16

Scala 1:5 000



RAPPRESENTAZIONE CONFORME  
UNIVERSALE TRASVERSA DI MERCATORE (U.T.M.)

Le coordinate geografiche sono definite nel sistema europeo unificato (E.D. 1950)  
Longitudine di Roma (M. Mario di Greenwich) = 12°27'30".83  
Latitudine = 45°53'31".49

Le coordinate piane sono definite nel sistema nazionale Gauss-Boaga  
Longitudine di Roma (M. Mario di Greenwich) = 12°27'00".40  
Latitudine = 45°53'25".51

Le costanti medio additive per passare dal sistema E.D. 1950 al sistema nazionale sono, per questo elemento

$\Delta N = -5.6$        $\Delta n = -171 m$   
 $\Delta u = -12'27"11.2$        $\Delta e = +2019935 m$

COORDINATE DEI VERTICI

GEOGRAFICHE	FUOCO OVEST		FUOCO EST		FUOCO 33	
	W	E	N	E	N	E
NO	45°57'00"	12°12'30"	5062207	2300568	5062278	2303633
NE	45°57'00"	12°15'00"	5062006	2306787	5062096	2309682
SO	45°53'30"	12°12'30"	5068420	2300471	5068501	2305538
SE	45°53'30"	12°15'00"	5068317	2306701	5068468	2307796

A margine degli elementi della zona di sovrapposizione sono indicati i seguenti inviti:  
per la parametratura non tracciata del sistema nazionale → fuco ovest ← fuco est  
per la parametratura U.T.M. → fuco 30 ← fuco 33

L'altezza e riferita al livello medio del mare del mareografo di Genova anno medio 1942


INDICI DELLA PRECISIONE ALTIMETRICA

Rete di raffinamento      Caposaldi di livellazione      tolleranza  $\pm 0.15 m$   
Vertici trigonometrici      e.q.m.  $\pm 0.20 m$   
Quote topografiche di determinazione diretta      tolleranza  $\pm 0.20 m$   
Quote fotogrammetriche      tolleranza  $\pm 1 m$

Le distanze e di:  
25 m. per le curve drittrici  
5 m. ordinarie  
1 m. ausiliarie (strataggiate)



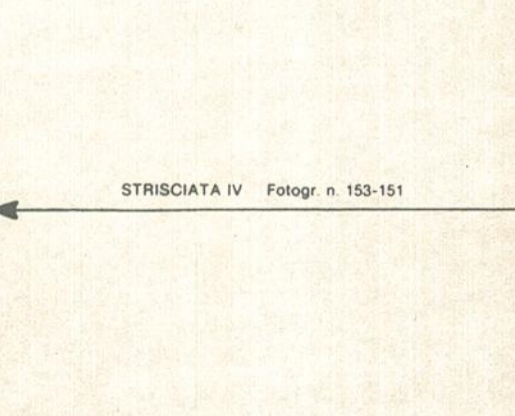
DECLINAZIONE MAGNETICA, CONVERGENZA  
E MODULO DI DEFORMAZIONE LINEARE  
AL CENTRO DELL'ELEMENTO 1:5 000



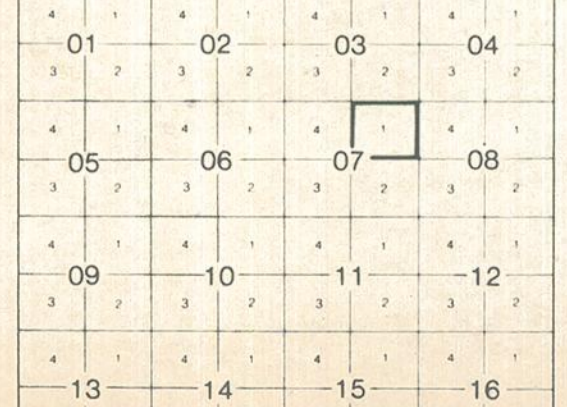
QUADRO D'UNIONE DEGLI ELEMENTI LIMITROFI

084033 GAI	084032 TARZO	084043 COZZUOLO
084074 MOLINETTO	084071 S. PIETRO DI FELETTO	084084 FORMIGNA
084073 PIVE DI SOLIGO- NORD	084072 REFRONTOLO	084083 RUA DI FELETTO

COPERTURA DI FOTOGRAFIE AEREE



POSIZIONE DELL'ELEMENTO NEL P. 084



RILIEVO AEROFOTOGRAMMETRICO ANNO 1982  
ESECUZIONE Imp. Rossi - Toscanelli s.r.l. - Firenze

PROGETTAZIONE: Arch. C. Pagani  
DIREZIONE TECNICA: Ing. A. Borelli  
COORDINAMENTO: Geom. E. Lionetto  
DIREZIONE LAVORI: Ing. L. Dorigo  
COLLAUDO: Gen. F. Lombardi  
IL SEGRETARIO REGIONALE PER IL TERRITORIO  
Arch. F. Posocco

